

QRpedia Sevran : Balades urbaines virtuelles

" Soyez QRieux de votre ville, même à la maison, avec les balades virtuelles de QRpédia Sevran ! "

En 2021, "QRpédia Sevran" lance une carte interactive numérique pour vous permettre de mener à distance des balades urbaines dans la ville de Sevran.

L'objectif ? Donner, à chacun, la possibilité de (re)découvrir Sevran de chez soi et de manière autonome.

Comment ? Les cartes interactives sont accessibles sur le site de la Ville, via son ordinateur, sa tablette ou son smartphone. Il est seulement nécessaire d'avoir *Google Maps* (disponible directement sur les *Android*, et téléchargeable sans difficulté sur l'*Apple Store*).

Les balades urbaines proposées ?

- **Sur la carte interactive principale**, découvrez les 75 personnages, personnalités et lieux qui font l'Histoire, le présent et l'avenir de Sevran ! Chaque icône représente un support QRpedia mis à votre disposition dans la ville. En cliquant dessus, s'affiche son nom, sa localisation et pour en savoir plus, le lien de son article Wikipédia.
- **Différents circuits thématiques vous sont également proposés.** Ils seront enrichis au fil des semaines !

Partez à la découverte de Sevran au travers de son Histoire, de son patrimoine et de ses célébrités !

Carte interactive


Si vous ne parvenez pas à visualiser la carte depuis votre smartphone, [rendez-vous ici](#)

Découvrir les circuits thématiques :

rgba(255,255,255,1)


Freinville et sites industriels

Si vous ne parvenez pas à visualiser la carte depuis votre smartphone, [rendez-vous ici](#)




Centre-ville historique

Si vous ne parvenez pas à visualiser la carte depuis votre smartphone, [rendez-vous ici](#)




Sevran nord élargie

Si vous ne parvenez pas à visualiser la carte depuis votre smartphone, [rendez-vous ici](#)



Sevran nord

Si vous ne parvenez pas à visualiser la carte depuis votre smartphone, [rendez-vous ici](#)




D'une gare à l'autre

Si vous ne parvenez pas à visualiser la carte depuis votre smartphone, [rendez-vous ici](#)




Circuit Sud-Est / Richesses naturelles et industrielles

Si vous ne parvenez pas à visualiser la carte depuis votre smartphone, [rendez-vous ici](#)




Pont-Blanc/Montceleux

Si vous ne parvenez pas à visualiser la carte depuis votre smartphone, [rendez-vous ici](#)



Circuit JEP (Journées Européennes du Patrimoine) 2023

Si vous ne parvenez pas à visualiser la carte depuis votre smartphone, [rendez-vous ici](#)



Département de l'Éducation à l'Image

Marie-Pierre KLUT
Chargée développement culturel et gestion

Mohamed LARADI
Médiateur culturel et numérique

6, avenue Robert-Ballanger - Sevran

Tel : 06 75 24 29 88 / 06 03 48 15 95

Courriel : mpklut@sevrangrandparis.fr (mpklut@sevrangrandparis.fr)

)

rgba(255,255,255,1)

En savoir plus

Consulter la page [Wikipédia](#) du projet

Rendez-vous sur les pages [Facebook](#) et [Twitter](#) QR pédia Sevran

rgba(255,255,255,1)